



**КОМИТЕТ ИМУЩЕСТВЕННЫХ ОТНОШЕНИЙ  
АДМИНИСТРАЦИИ ПЕРМСКОГО МУНИЦИПАЛЬНОГО ОКРУГА**

**РЕШЕНИЕ**

о размещении объектов № 1933

Пермский край  
Пермский округ

10.08.2023

Комитет имущественных отношений администрации Пермского муниципального округа разрешает Акционерному обществу «Газпром газораспределение Пермь» (ИНН 5902183841, ОГРН 1025900512670, почтовый адрес: 614000, г. Пермь, ул. Петропавловская, 43)

размещение объекта «Газопровод давлением до 1,2 Мпа, для размещения которого не требуется разрешения на строительство»

на землях муниципальной собственности и государственная собственность на которые не разграничена

на срок 1 год

Местоположение: расположенных рядом с домом по адресу: Пермский край, Пермский муниципальный округ, с. Фролы, ул. Юбилейная, кад. № 59:32:2050001:4757.

Приложение: схема предполагаемых к использованию земель или части земельного участка.

Особые условия использования:

- 1) При установке газопровода учесть параметры ширины проезда улично-дорожной сети, во избежание сужения полосы отвода дороги.
- 2) При условии получения разрешения на производство земляных работ.
- 3) Обязательное получение технических условий у МКУ «Управление благоустройство Пермского муниципального округа».

Заместитель председателя комитета  
имущественных отношений администрации  
Пермского муниципального округа



М.В. Королева

(подпись, печать)

Схема предполагаемых к использованию земель или части земельного участка

Объект: Газопровод давлением до 1,2 МПа включительно, для размещения которого не требуется разрешения на строительство

Местоположение: расположенных рядом с домом по адресу: Пермский край, Пермский муниципальный округ, с. Фроды, ул. Юбилейная, кад. № 59:32:2050001:4757

Площадь земель или части земельного участка, кв.м.: 1090








Категория земель: земли населенных пунктов

Вид разрешенного использования: -

Описание границ смежных землепользователей:

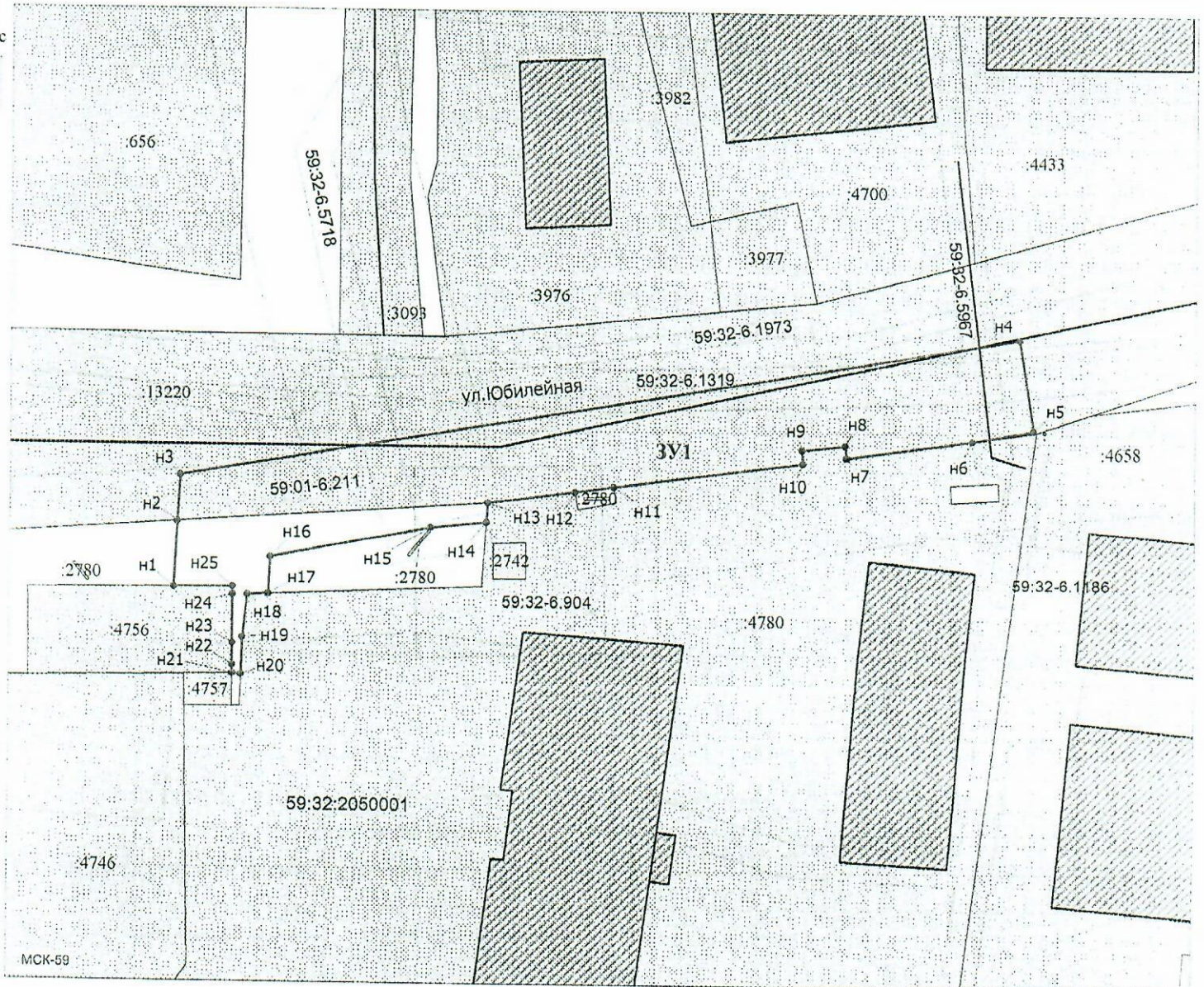
- От точки н1 до точки н2 - земли общего пользования
- От точки н2 до точки н6 - земельный участок с кадастровым номером 59:32:0000000:13220
- От точки н6 до точки н11 - земельный участок с кадастровым номером 59:32:2050001:4780
- От точки н11 до точки н12 - земли общего пользования
- От точки н12 до точки н14 - земельный участок с кадастровым номером 59:32:2050001:4780
- От точки н14 до точки н17 - земли общего пользования
- От точки н17 до точки н20 - земельный участок с кадастровым номером 59:32:2050001:4780
- От точки н20 до точки н21 - земли общего пользования
- От точки н21 до точки н1 - земельный участок с кадастровым номером 59:32:2050001:4756

Условные обозначения:

-  - предполагаемый участок земель, на которых планируется размещение объекта
-  :4757 - границы и номер земельного участка, сведения о которых внесены в ЕГРН
-  - границы объекта капитального строительства, сведения о котором внесены в ЕГРН
-  - границы кадастрового квартала
-  59:32-6.5718 - зоны с особыми условиями использования территории, сведения о которых внесены в ЕГРП
-  :ЗУ1 - обозначение запрашиваемого земельного участка
-  н1 - характерная точка границ земель или части земельного участка
- 59:32:2050001 - номер кадастрового квартала

Каталог координат, м

№ точки границы	X	Y
н1	507997.09	2233311.22
н2	508004.97	2233311.60
н3	508010.42	2233311.87
н4	508027.27	2233409.63
н5	508016.38	2233411.38
н6	508015.11	2233404.16
н7	508013.08	2233389.53
н8	508014.48	2233389.41
н9	508013.92	2233384.35
н10	508012.42	2233384.50
н11	508009.44	2233362.33
н12	508008.82	2233357.76
н13	508007.45	2233347.52
н14	508005.17	2233347.38
н15	508004.49	2233340.86
н16	508000.80	2233322.43
н17	507996.40	2233322.23
н18	507996.30	2233319.79
н19	507991.16	2233319.23
н20	507986.69	2233319.10
н21	507986.82	2233318.09
н22	507987.87	2233318.09
н23	507990.43	2233318.08
н24	507996.27	2233318.10
н25	507997.18	2233318.11



Заявитель: Киямова Д.Х. / Киямова Д.Х.  
(подпись, расшифровка подписи)

МП  
(для юридических лиц  
и индивидуальных предпринимателей)

Масштаб 1:500